

Département du PUY-DE-DÔME

Commune de LUDESSE









# Lotissement "Le Hameau d'Ancrage"

## PLAN DE BORNAGE DES LOTS

issus de la division de la parcelle ZC n°165

- Lot 1 : ZC 198 pour une surface mesurée totale de 893 m<sup>2</sup>  
dont une surface mesurée constructible de m<sup>2</sup>
- Lot 2 : ZC 199 pour une surface mesurée totale de 1556 m<sup>2</sup>  
dont une surface mesurée constructible de m<sup>2</sup>
- Lot 3 : ZC 200 pour une surface mesurée totale de 1658 m<sup>2</sup>  
dont une surface mesurée constructible de m<sup>2</sup>
- Lot 4 : ZC 201 pour une surface mesurée de 971 m<sup>2</sup>
- Lot 5 : ZC 202 pour une surface mesurée de 809 m<sup>2</sup>
- Lot 6 : ZC 203 pour une surface mesurée de 979 m<sup>2</sup>
- Lot 7 : ZC 204 pour une contenance cadastrale de 5132 m<sup>2</sup>  
(non représenté en totalité)
- Lot A : ZC 205 pour une contenance cadastrale de 4461 m<sup>2</sup>

### Légende

	Application du plan cadastral (limites non définies)		Propriétaire identique
	Limite(s) définie(s)		Borne nouvelle
	Limite(s) nouvelle(s)		Borne existante
	Clôture		Piquer fer clôture

Attention : ce document ne devra être reproduit qu'en couleur pour conserver sa lisibilité conformément à sa légende, et au même format pour être à l'échelle indiquée.



S.E.L.A.R.L. de Géomètres-Experts

3 rue Yves Lamourdedieu - B.P. 70133  
 63504 ISSOIRE Cedex  
 Tél: 04.73.89.15.75 Fax: 04.73.89.04.82  
 Email : issaire@geoval.info

Echelle	: 1/500
Date	: 03/09/2018
Mis à jour le	: 02/01/2019
Référence	: Y18005
Système de coordonnées	: CC46 TERIA
Système d'altitude	: Altitude Normale Teria

